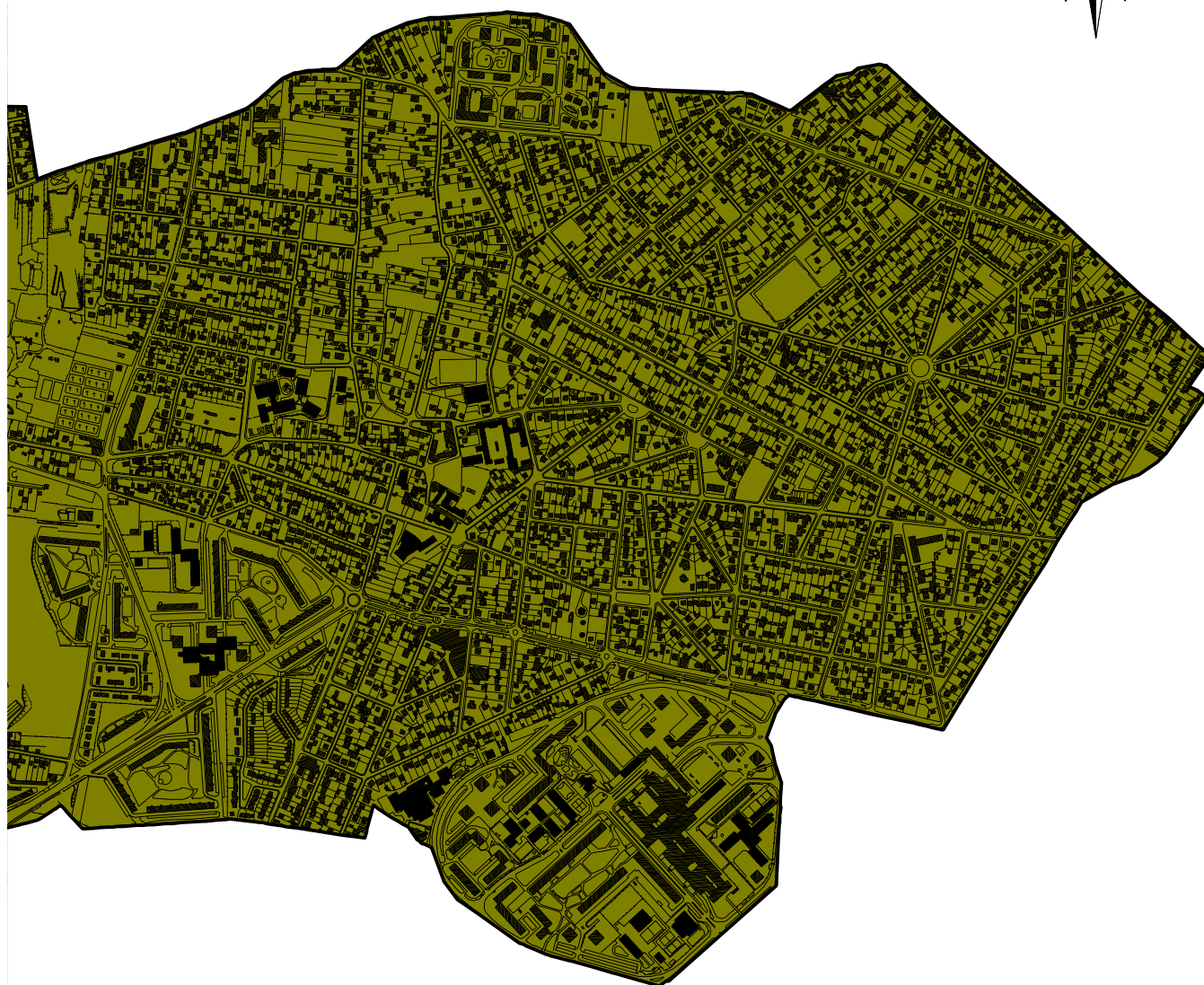






CHAMPIGNY-SUR-MARNE EST

Risque Mouvements de terrain différentiels
consécutifs à la sécheresse et à la réhydratation des sols

(Document d'étude)



NIVEAU D'ALÉA

-  Fort
-  Moyen
-  Faible
-  Formation à priori à aléa nul

Echelle : 1 / 13 000

Sources : fond de plan IGN, 1990 et BRGM